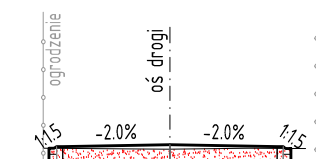
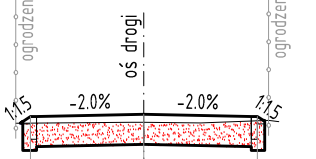


P-1 km 0+008.95



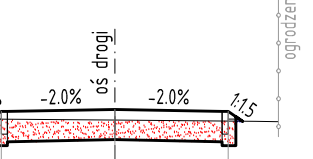
P.O.=169.00m	
Rzędne drogi	
Odsunięcia od osi	
Rzędne terenu	
Odsunięcia od osi	

P-4 km 0+047.21



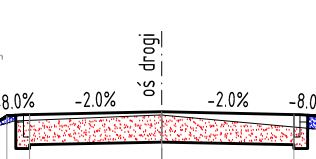
P.O.=168.00m	
Rzędne drogi	
Odsunięcia od osi	
Rzędne terenu	
Odsunięcia od osi	

P-7 km 0+100.11



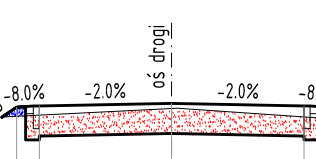
P.O.=167.00m	
Rzędne drogi	
Odsunięcia od osi	
Rzędne terenu	
Odsunięcia od osi	

P-10 km 0+151.22



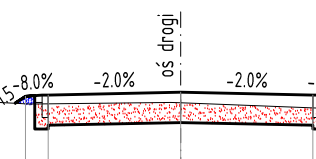
P.O.=167.00m	
Rzędne drogi	
Odsunięcia od osi	
Rzędne terenu	
Odsunięcia od osi	

P-13 km 0+188.79



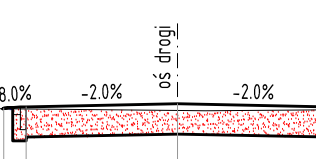
P.O.=167.00m	
Rzędne drogi	
Odsunięcia od osi	
Rzędne terenu	
Odsunięcia od osi	

P-16 km 0+237.34



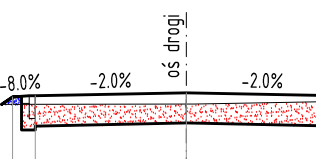
P.O.=167.00m	
Rzędne drogi	
Odsunięcia od osi	
Rzędne terenu	
Odsunięcia od osi	

P-19 km 0+299.60



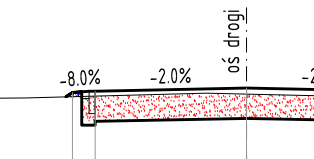
P.O.=167.00m	
Rzędne drogi	
Odsunięcia od osi	
Rzędne terenu	
Odsunięcia od osi	

P-22 km 0+353.11



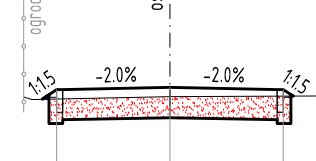
P.O.=165.00m	
Rzędne drogi	
Odsunięcia od osi	
Rzędne terenu	
Odsunięcia od osi	

P-1 ł1 km 0+022.25



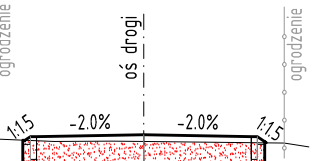
P.O.=167.00m	
Rzędne drogi	
Odsunięcia od osi	
Rzędne terenu	
Odsunięcia od osi	

P-2 km 0+026.73



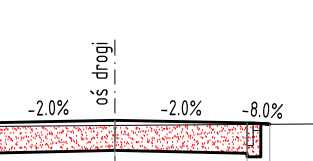
P.O.=168.00m	
Rzędne drogi	
Odsunięcia od osi	
Rzędne terenu	
Odsunięcia od osi	

P-5 km 0+059.64



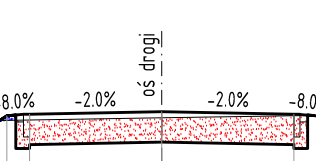
P.O.=168.00m	
Rzędne drogi	
Odsunięcia od osi	
Rzędne terenu	
Odsunięcia od osi	

P-8 km 0+118.97



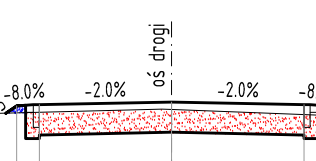
P.O.=167.00m	
Rzędne drogi	
Odsunięcia od osi	
Rzędne terenu	
Odsunięcia od osi	

P-11 km 0+162.54



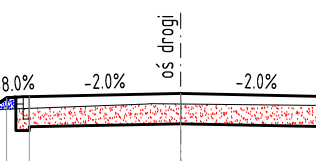
P.O.=167.00m	
Rzędne drogi	
Odsunięcia od osi	
Rzędne terenu	
Odsunięcia od osi	

P-14 km 0+205.45



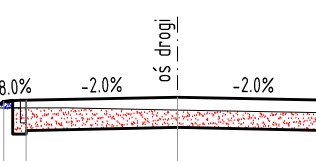
P.O.=167.00m	
Rzędne drogi	
Odsunięcia od osi	
Rzędne terenu	
Odsunięcia od osi	

P-17 km 0+248.18



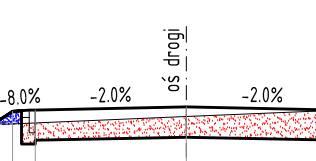
P.O.=167.00m	
Rzędne drogi	
Odsunięcia od osi	
Rzędne terenu	
Odsunięcia od osi	

P-20 km 0+320.29



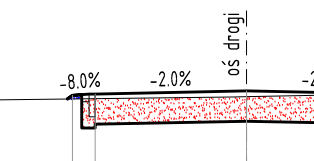
P.O.=166.00m	
Rzędne drogi	
Odsunięcia od osi	
Rzędne terenu	
Odsunięcia od osi	

P-23 km 0+375.21



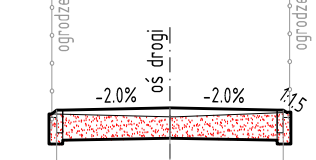
P.O.=165.00m	
Rzędne drogi	
Odsunięcia od osi	
Rzędne terenu	
Odsunięcia od osi	

P-2 ł2 km 0+034.30



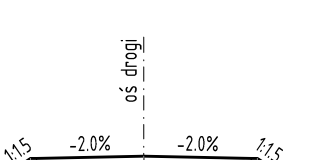
P.O.=167.00m	
Rzędne drogi	
Odsunięcia od osi	
Rzędne terenu	
Odsunięcia od osi	

P-3 km 0+038.61



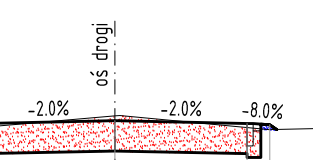
P.O.=168.00m	
Rzędne drogi	
Odsunięcia od osi	
Rzędne terenu	
Odsunięcia od osi	

P-6 km 0+072.22



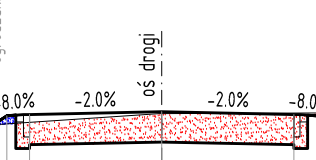
P.O.=168.00m	
Rzędne drogi	
Odsunięcia od osi	
Rzędne terenu	
Odsunięcia od osi	

P-9 km 0+138.27



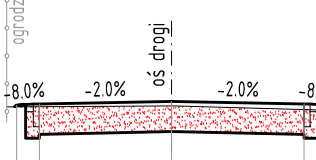
P.O.=167.00m	
Rzędne drogi	
Odsunięcia od osi	
Rzędne terenu	
Odsunięcia od osi	

P-12 km 0+177.76



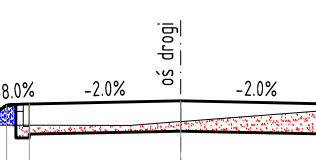
P.O.=167.00m	
Rzędne drogi	
Odsunięcia od osi	
Rzędne terenu	
Odsunięcia od osi	

P-15 km 0+223.43



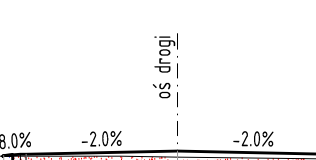
P.O.=167.00m	
Rzędne drogi	
Odsunięcia od osi	
Rzędne terenu	
Odsunięcia od osi	

P-18 km 0+265.26



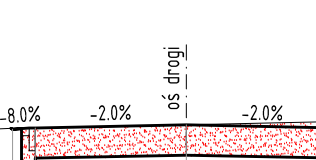
P.O.=167.00m	
Rzędne drogi	
Odsunięcia od osi	
Rzędne terenu	
Odsunięcia od osi	

P-21 km 0+335.41



P.O.=166.00m	
Rzędne drogi	
Odsunięcia od osi	
Rzędne terenu	
Odsunięcia od osi	

P-24 km 0+402.62



P.O.=165.00m	
Rzędne drogi	
Odsunięcia od osi	
Rzędne terenu	
Odsunięcia od osi	

LEGENDA:

- wykop  
- nasyp